

Kiiminkijoki

Suomi - Finland

Kuvataiteilija: A. Peltola



MATKAILU-, KALASTUS- JA MELONTAOPAS

Tourism, fishing and canoeing guide



ELÄMYKSIÄ KIIMINKIJOELLA

Kiiminkijoki.fi



Kuva: VM, Murovaara



Kuva: VM, Murovaara

KIIMINKIJOKI

FI Kiiminkijoki on 170 km pitkä rakentamaton joki, joka virtaa vapaana Puolangalta Utajärven ja uuden Oulun Ylikiiimingin ja Kiiimingin läpi Haukiputaan taajamaan. Joki kuuluu kansainväliseen Project Aqua suojeluohjelmaan. Se on myös porohoitalueen eteläraja.

Joen varteen on rakennettu useiden tahojen yhteistyönä hyvin varustettu taukopaikka- ja erityiskalastusverkosto. Kalamiehille ja melojille on joessa noin 70 koskipaikkaa. Yhteisviiheluvalla saa kalastaa koko joen alueella.

Kiiiminkijoki on monipuolinen luonnonkaunis vesiretkelyreitti. Jokialueen näyttävimät kosket ovat Kalliuskoski Puolangalla, Kurimonkoski Utajärvellä ja Koitelinkoski Kiiimingissä. Kiiminkijoen välittömässä läheisyydessä kulkee koko matkalta viihtyisiä tiereitistöjä, jonka varrella on saatavilla monenlaisia matkailupalveluita ja joen varteen on helppo päästä.

Ajankohtaista tietoa saat myös verkkosivuilta www.kiiminkijoki.fi

EN The Kiiminkijoki River is a 170-kilometer-long unharnessed, freely flowing river which rises in Puolanka and flows through Utajärvi, New Oulu's Ylikiiiminki, and Kiiminki to Haukipudas. The river belongs to the international Project Aqua conservation program. It also forms the southern boundary of the region of reindeer husbandry.

A well-equipped network of rest stops and special fishing sites has been built along the river as a cooperative effort by several parties. There are approximately 70 rapids for anglers and canoeists along the river. A fishing license allows anglers to fish along the entire river.

The Kiiminkijoki River is a multifaceted, scenic waterway. The most impressive rapids along the river are Kalliuskoski in Puolanka, Kurimonkoski in Utajärvi, and Koitelinkoski in Kiiminki. There are scenic roads in close proximity to the river along its entire length, where a variety of tourism services are available and from which it is easy to access the river.

Up-to-date information is also available on the www.kiiminkijoki.fi web pages.



MELONTA- JA VESI-AKTIIVITEETIT

Kiiminkijoki on suosittu vesiretkelyreitti. Joella järjestetään mm. ohjattuja melontasafareita, melontakursseja, koskenlaskua kumilautalla ja koskiuintia.

Aloittelijan kannattaa vuokrata kanootti oppineen joltakin tässä esitteessä mainitulta yritykseltä, seuralta tai osallistua ohjelmapalveluyritysten järjestämiin palveluihin. Kanoottiretkely on yleisesti ottaen turvallinen harrastus, edellyttäen että vaaratekijät poistetaan.

Meloen matkailijalle avautuu aivan uusi, kaunis perspektiivi ja melonta on helpompaa kuin usein luullaan.

Utajärvellä sijaitsee neljän suuremman järven muodostama n. 10 km pituinen rauhallinen jakso. Suurimmat kosket (vaikeusluokka III) ovat Puolangan Kalliuskoski, Utajärven Kurimonkoski ja Kiimingin Koitelinkoski. Melontareitti sopii hyvin myös aloittelijalle, sillä suurimmat kosket voidaan helposti kiertää maitse. Keskikesällä melontaa vaikeuttaa ajoittainen vähävetisyys.



Kansainvälinen koskiluokitus

Kansainvälinen koskiluokitus on tehty matalan veden korkeudelle.

Luokka I - helppo

Reitti on leveä, mutta joki voi mutkitella. Helppoja esteitä, pientä aallokkoa. Kaaduttaessa eskimon teko ei tuota vaaraa. Uiminen sinänsä vaaratonta.

Luokka II - vaikeahko

Reitti on leveä ja selvästi havaittavissa meloessa. Siinä on aallokkoa ja useita esteitä, jotka ovat kuitenkin helposti kierrettävissä. Lisäksi on pieniä stoppareita ja könkäitä, joista voi meloa ylitse, sekä akanvirtoja. Eskimon teko yleensä helppoa. Uiminen ei tavallisesti aiheuta mustelmia vakavampaa vahinkoa.

Luokka III - vaikea

Reitin löytäminen hankalaa melottaessa, mutta etukäteistarkastus rannalta auttaa reitin löytämisessä. Reitti on mutkikas ja vaatii taitavaa melomista. Aallokko on epäsäännöllistä ja korkeaa, esteiden kiertäminen vaatii osaamista, mutta voi tuottaa vaikeuksia retkikalustolla. Akanvirrat voimakkaita. Stopparit ja könkäät voi meloa ylitse, mutta ne voivat tuottaa vaikeuksia jos käytössä ei ole sopivaa kalustoa. Uiminen koskessa ei yleensä aiheuta vakavaa loukkaantumisvaaraa ja pelastaminen normaalisti helppoa.

(Ylemmät luokat ovat vielä vaativampia, mutta Kiiminkijosta ei III-luokkaa vaativampia koskia löydy)





CANOEING AND WATER ACTIVITIES

The Kiiminkijoki River is a popular waterway. Guided canoeing safaris, canoeing courses, shooting rapids with rubber rafts, and swimming in the rapids are among the activities arranged along the river.

Beginners are advised to rent canoes and a guide from one of the companies or organizations listed in this brochure or take part in activities arranged by an adventure service company. In general, canoeing is a safe activity as long as dangerous factors are eliminated.

Canoeing opens a new, beautiful perspective for tourists, and canoeing is easier than often thought.

There is a 10-kilometer-long peaceful stretch of waterway in Utajärvi formed by four larger lakes. The most difficult rapids (class III) are Kalliuskoski in Puolanka, Kurimonkoski in Utajärvi, and Koitelinkoski in Kiiminki. The canoeing route is also suitable for beginners, as the largest rapids are easily portaged. Canoeing in midsummer is difficult due to occasional small volumes of water.



International classification of whitewater

This international classification of whitewater applies to a low water level.

Class I - easy

The channel is wide, but the river may have bends in it. There are easy obstacles and small waves. Completing an Eskimo roll upon capsizing is not dangerous. Swimming is not dangerous.

Class II - medium

The channel is wide and clearly evident while paddling. There are waves and many obstacles, but it is easy to maneuver around them. There are small holes and waterfalls which can be crossed by paddling. There are eddies. Completing an Eskimo roll is usually easy. Swimming usually does not result in injuries more serious than bruises.

Class III - difficult

The channel is hard to find while paddling, but scouting from the bank in advance is helpful. The channel is winding and requires skillful paddling. Waves are irregular and high, maneuvering around obstacles requires skill, but may be difficult with touring equipment. There are strong eddies. Holes and waterfalls can be crossed by paddling, but they may cause difficulty without good quality equipment. Swimming in the rapids does not usually cause serious danger of injury, and rescue is normally easy.

(Higher classes are even more demanding, but the Kiiminkijoki River does not have rapids above class III.)





1

- 1. Virtalankoski, I
- 2. Puutiokoski, I (II)
- 3. Käräyskoski, I (II+)
- 4. Kypäräkoski, I

- 5. Seinäskoski, I (II)
- 6. Vaamaskoski, II- (II)
- 7. Kalliuskoski, I (III-) !
- 8. Kurimonkoski, II- (II+)



Kalastuspaikka
Fishing



Laavu
Lean to



Veneenlaskupaikka
Launching place



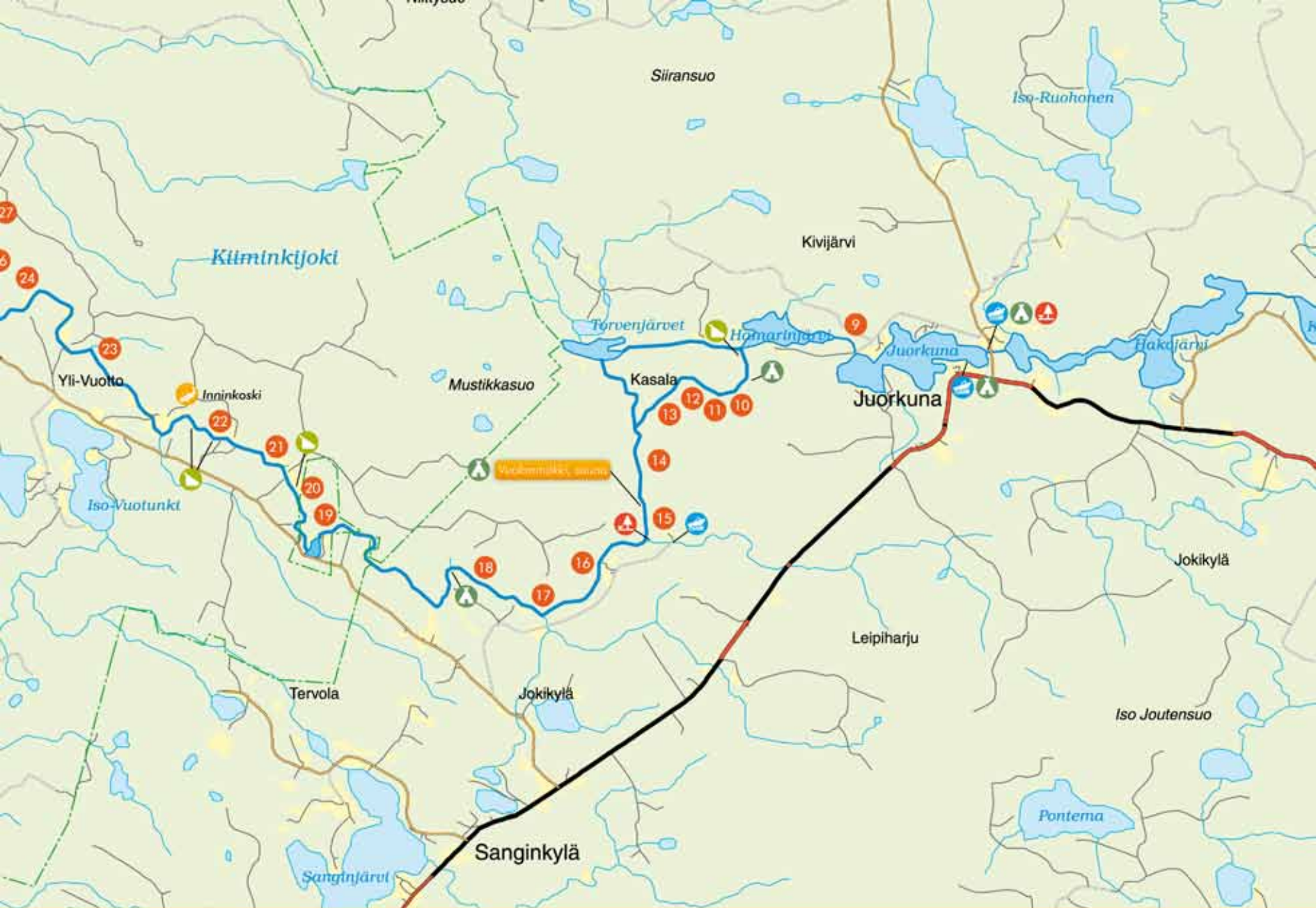
Kota
Lapp tent



Taukopaikka
Resting place



P-paikka
Parking place



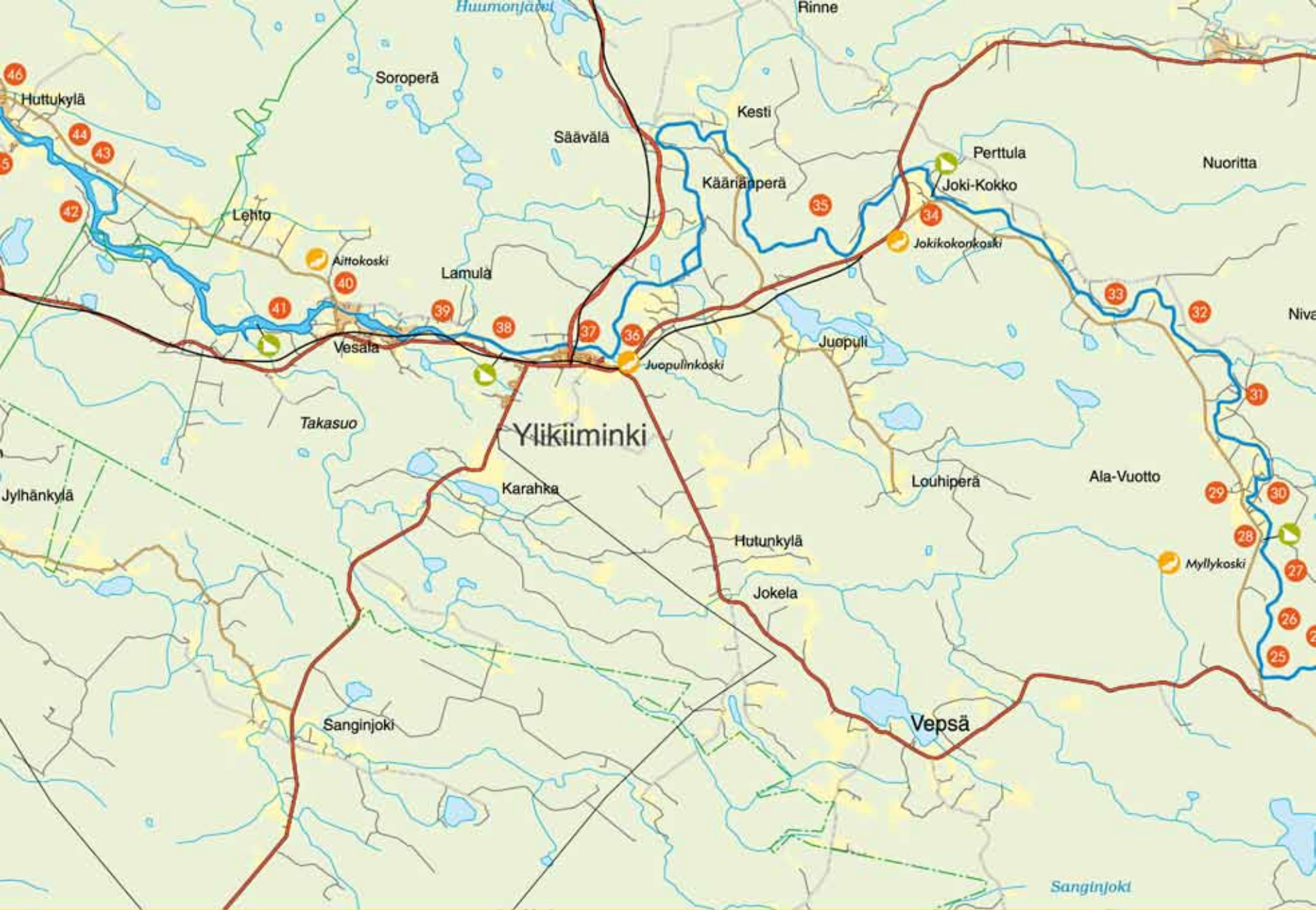
2

9. Perjakankoski, I
 10. Myllykoski, I (II-)
 11. Saarikoski, I (II)
 12. Vääräkoski, I (II)

13. Paanakkakoski, I
 14. Laukkukoski, I
 15. Peurakoski, I
 16. Lohikoski, I

17. Jousikoski, I
 18. Nivankoski, I
 19. Isohuoseus, I (II)
 20. Koirakoski, I (II-)

21. Palokoski, I
 22. Inninkoski, I (II)
 23. Lamminkoski, I (II-)
 24. Kultakoski, I (II-)



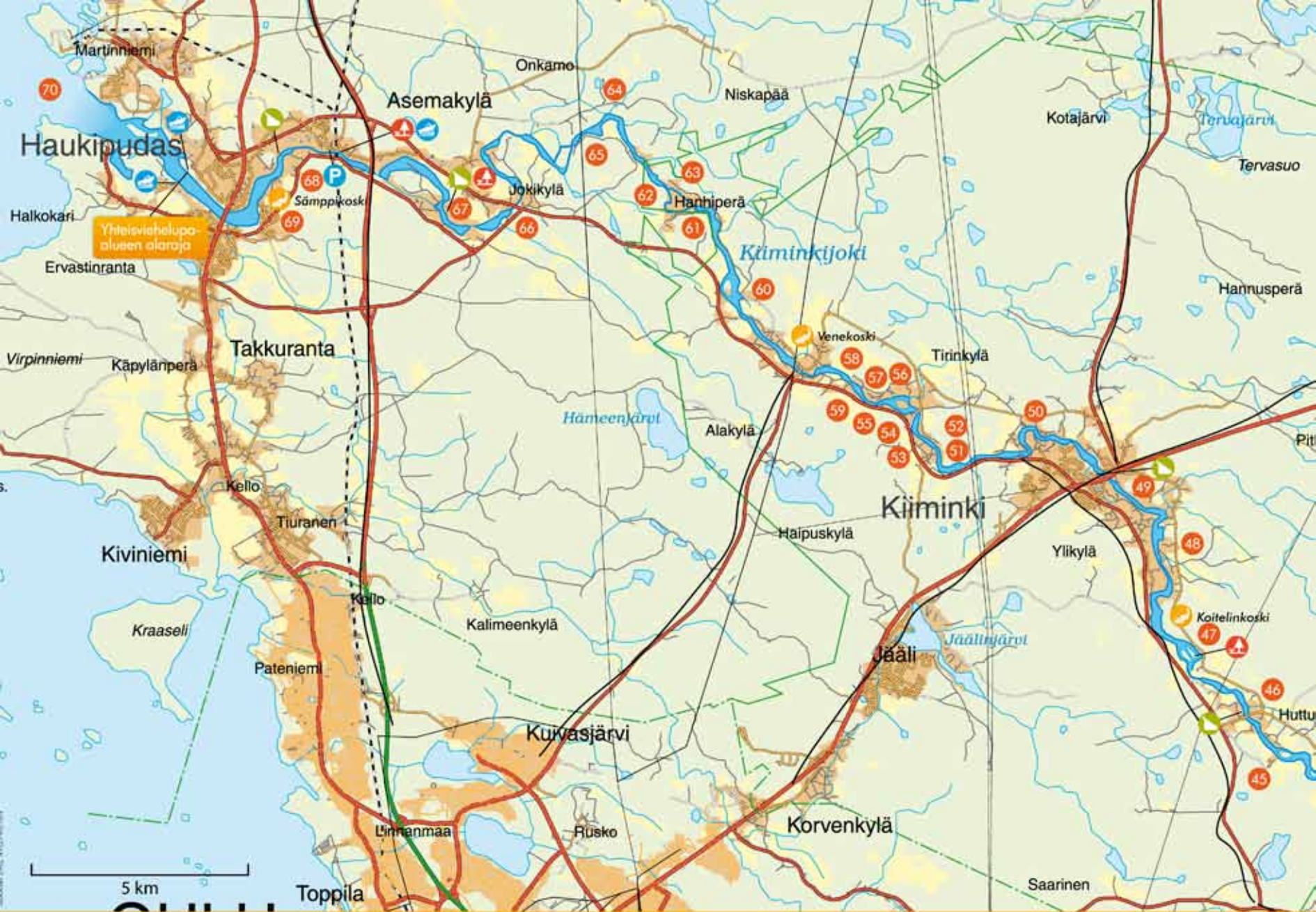
3

25. Jauhokoski, I
 26. Leppikoski, I
 27. Ämmäkoski, I
 28. Myllykoski, I
 29. Merilän alakoski, I

30. Inkakoski, I
 31. Alavuotankoski, I
 32. Vehkakoski, I
 33. Uumakoski, I
 34. Jokikokkonkoski, I

35. Saarikoski, I
 36. Juopulinkoski, I (II-)
 37. Kallioskoski, I
 38. Palakoski, I (II-)
 39. Ruuttikoski, I

40. Aittokoski, I (II) !
 41. Seluskankoski, I (II)
 42. Mieskoski, I (II-)
 43. Holapankoski, I
 44. Särkikoski, I



4

- | | | | | |
|-------------------------------|----------------------------|------------------------------|--------------------------|-----------------|
| 45. lisakankoski, I (II-) | 51. Mannilankoski, I (II-) | 57. Kanniaisenkoski, I (II-) | 63. Majavakoski, I (II) | 69. Alakoski, I |
| 46. Pyykösenniiva, (II-) | 52. Viittanen, I | 58. Venekoski, I | 64. Peurakoski, I | 70. Perämeri |
| 47. Koitelinkoski, I (III-) ! | 53. Myllykoski, I | 59. Kontiokoski, I | 65. Jalonkoski, I (II) | |
| 48. Laurinkoski, I (II) | 54. Lehtolankoski, I (II-) | 60. Ylikoski, Puitin niva, I | 66. Rättykoski, I (II-) | |
| 49. Koskelankoski, I | 55. Hettikoski, I | 61. Piimäkoski, I | 67. Jäniskoski, I (II) | |
| 50. Vääräkoski, I (II) | 56. Tolpankoski, I (II-) | 62. Tamppikoski, I (II) | 68. Sämpplikoski, I (II) | |

MELONTAREITTISELOSTUS

Description of the canoeing route

**Kiiminkijoen melontareitin koski-
luokitus on tehty matalan veden
korkeudella.** (Suluissa ilmoitettu luokka
kertoo tulvaveden tilanteen.)

**Lisäksi käytetään yksittäisiä vaa-
ranpaikkoja kuvaavia !-merkkejä**

*This classification of whitewater along the Kiiminkijoki
River canoeing route applies to a low water level.
(Classes given in parentheses indicate floodwater
conditions.)*

*In addition, exclamation points (!) are used to depict
individual dangerous places.*

**! = vaarallinen paikka, jossa epäon-
nistuminen ja siitä johtuvat seuraukset
eivät taitavan melojan kannalta ole
kovin todennäköisiä**

*! = a dangerous place where errors and their
consequences are not very probable for experienced
paddlers.*

**!! = vaarallinen paikka, jossa epäon-
nistumisen riski ja epäonnistumisesta
johtuvat kielteiset seuraukset ovat
sellaiset, että kaikkien melojien on
otettava ne hyvin vakavasti.**

*!! = a dangerous place where the risk of error and
resulting negative consequences are such that all
paddlers should take them seriously.*

**!!! = vaarallinen paikka, jossa vaara-
tilanteen välttäminen on myös huippu-
melojalle hyvin vaikeaa.**

*!!! = a dangerous place where it is very difficult
for even a very experienced paddler to avoid a
dangerous situation.*

**Koskikuvausten yhteydessä on vain osa
Kiiminkijoen varrella olevista tauko-
paikoista.**

*Only some of the rest stops along the Kiiminkijoki
River are mentioned in connection with these
whitewater descriptions.*

1

0,0 km Lähtöpaikka
Puolangan lomakylä

Puolanka vacation village.

3,5 km Virtalankoski, I

*Lyhyt koski, pieni putous. Virtalankosken
jälkeen Pieni Puutiojärvi ja Iso Puutiojärvi.*

*Short rapids and a small waterfall. After Virtalankoski
there are two lakes: Pieni Puutiojärvi and Iso
Puutiojärvi.*

6,5 km Puutiokoski, I (II)

*Kivinen, vähävetinen koski, kesävedellä lasku-
kelvoton. Vaala-Puolanka -tien (883) alitus.
Oikealla rannalla laavu ja vasemmalla kota.*

*Rocky rapids with a small volume of water; cannot be
navigated during summertime volumes of water. The
channel passes under the Vaala-Puolanka highway
(883) bridge. There is a lean-to on the right bank and
a shelter on the left bank.*

8,0 km Kärrysoski, I (II+)

*Väylä kosken oikeassa reunassa, pieni
köngäs sillan alla. Kesävedellä laskukelvoton.
Puolanka-Utajärvi -tien (837) alitus.*

*The channel follows the right edge of the rapids;
there is a small waterfall under the bridge. The rapids
cannot be navigated during summertime volumes
of water. The channel passes under the Puolanka-
Utajärvi highway (837) bridge.*

9,0 km Kivarinjärvi

*Järven pohjoispäästä alkaa Kiiminkijoki.
Kivarinjärven länsipuolella veneenlasku- ja
taukopaikka; laavu, nuotiopaikka, wc.*

*The Kiiminkijoki River begins at the north end of the
lake. There is a launching place and a rest stop with
a lean-to, campfire site, and WC on the west side of
Lake Kivarinjärvi.*

11,0 km Kypäräkoski, I

*Noin 500 m Kivarinjärven pohjoispuolisesta
tiestä alaspäin. Koski laskee Vähä-Kivarin-
järveen.*

*About 500 m downriver from the road on the north
side of Lake Kivarinjärvi. The rapids flow into Lake
Vähä-Kivarinjärvi.*

12,0 km Seinäskoski, I (II)

*Vauhdikas, pitkä koski, kaksiosainen. Kesäve-
dellä pohjakosketuksia, jopa kiinnijuuttumisia.
Tulvalla leveät väylät.*

*Fast-flowing, long rapids in two sections. It is possible
to touch bottom or even get stuck during summertime
volumes of water. The channel is wide during floods.*

13,5 km Vaamaskoski, II- (II)

*Kosken yläosassa pieni köngäs, jossa kapea
laskuaukko. Loppuosa kivistä ja matalaa,
pohjakosketuksia.*

*There is a small waterfall with a narrow channel at
the upper end of the rapids. The lower end is rocky
and shallow, with a possibility of touching bottom.*

16,0 km Nivanperä

Kuorejoki yhtyy oikealta.

Kuorejoki River enters from the right.

20,0 km Kalliuskoski, I (III-) !

*Kesävedellä koski on laskukelvoton, suositel-
laan ohitettavaksi maitse. Tulvavedellä etukä-
teistutkimus välttämätön. Kosken yläosassa
köngäs, joka on laskettavissa kokeneelle me-
lojalle. Keskiösa tasaisempaa. Kosken lopussa
tulvavedellä kolme perättäistä stopparia.
Retkimeloilijalle suositus sivuuttaa koski maitse.*

*The rapids cannot be navigated during summertime
volumes of water; portaging is recommended.
Scouting is necessary during floods. There is a
waterfall in the upper end of the rapids which can be
navigated by an experienced paddler. The middle
section is flatter. During floods there are three
consecutive holes at the end of the rapids. Touring
canoeists should portage the rapids. There is a lean-
to, campfire site, and WC on the left bank.*

32,0 km

*Tasaisen jokiosuuden jälkeen Tilanjoki yhtyy
oikealta.*

*After a stretch of flat water, Tilanjoki River enters from
the right.*

33,0 km Kurimonkoski, II- (II+)

*Koski on kesävedellä matala ja kivinen.
Tulvavedellä laskuväylä leveämpi. Etukäteis-
tutkimus suositeltavaa. Retkimeloilijalle suositus
sivuuttaa koski maitse. Oikealla kosken alla
kota, laavu, nuotiopaikka, wc.
Noin 3 km Kurimonkosken jälkeen alkaa
järviketju Kaihlanen - Hakojärvi - Haukilampi
- Vesalanlampi - Juorkuna - Mätäsjärvi.*

*The rapids are shallow and rocky during summertime
volumes of water. The channel is wider during floods.
Advance scouting is recommended. Touring canoeists
should portage the rapids. There is a shelter, lean-to,
campfire site, and WC below the rapids on the right.
About 3 km after Kurimonkoski is a chain of lakes:
Kaihlanen - Hakojärvi - Haukilampi - Vesalanlampi -
Juorkuna - Mätäsjärvi.*

2

47,0 km Juorkunan kylä

*Juorkunan sillan jälkeen oikealla taukokota,
wc.*

*After the Juorkuna bridge there is a shelter and WC
on the right.*

50,0 km Perjakankosket, I

*Mätäsjärven ja Hamarijärven välinen helppo
koski. Väylä keskellä, helposti havaittavissa.
Maantiesilta.*

*There are easy rapids between Mätäsjärvi and
Hamarijärvi. The channel in the middle is very
evident. The channel passes under a highway bridge.*

54,5 km Myllykoski, I (II)

*Kosken niskalla väylä keskellä. Puolivälissä
pieni kynnyks, joka lasketaan suurimmasta
aallostaa keskioikealta. Loppuosa keskeltä.
Myllysaarella laavu, joen etelärannalla kota.*

*The channel is in the middle at the head of the
rapids. Halfway through there is a small drop which
should be navigated slightly right of center of the
largest wave and after that down the middle. There
is a lean-to on Myllysaari Island and a shelter on the
south bank of the river.*

Saarikoski, I (II)

*Seuraa Myllykoskea. Kosken niskalla saari,
joka ohitetaan oikealta keskilinjassa. Kosken
loppuosa lasketaan vasenta reunaa.*

*Follows Myllykoski. There is an island at the head of
the rapids which should be bypassed on the right,
along the middle of the right channel. The remainder
of the rapids should be navigated along the left
edge.*

Vääräkoski, I (II)

*U-muotoinen koski, joka kääntyy oikealle.
Niska matala, väylä keskellä. Lopussa väylä
oikealla.*

*U-shaped rapids which turn to the right. The head is
low and the channel is in the middle. The last section
should be navigated along the right side.*

56,0 km Paanakkakoski, I

*Suora, runsasvetinen koski. Nivalan autiotila
vasemmalla rannalla, jokihaarat heti tilan
alapuolelle.*

Straight rapids with a large volume of water. There is an abandoned Nivala farm on the left bank; the river branches immediately after the farm.

Laukkukoski, I

Matala kivinen koski.

Shallow, stony rapids.

Peurakoski, I

Lyhyt nivamainen koski. Ennen vasemmalta tulevaa Leipiojaa on oikealla rannalla vuokrattavissa oleva saunamökki.

Short, strong-flowing rapids. Before Leipioja Creek enters from the left there is a rentable sauna hut on the right bank.

Lohikoski, I

62,0 km Jousikoski, I

Vähävetinen, kivinen koski. Väylä keskilinjassa. Pohjakosketuksia.

Rocky rapids with a small volume of water. The channel follows the middle of the rapids. There is a probability of touching bottom.

63,5 km Nivankoski, I

Väylä edessä olevan saariston oikealta puolen. Matalaa. Nivankosken alapuolella noin 800 metrin päässä on saarien halkoma Someronkoski, jonka jälkeen taukopaikka näkyy jyrkästi vasemmallä: kota, laavu, nuotiopaikka, wc.

The channel bypasses the islands ahead on the right side. Shallow. About 800 m below Nivankoski, islands split Someronkoski, after which a rest stop is visible on the sharp left: a shelter, lean-to, campfire site, and WC.

70,5 km Isohuoseus, I (II)

Koskenniskalla väylä on keskellä, jonka jälkeen koski kääntyy vasempaan. Koskessa on useita kynnyksiä. Kesävedellä vettä on niin vähän, että kanoottia joudutaan uiittamaan kuivimpien kohtien yli. Tulvalla laskuväylä keskilinjassa, päävirtauksessa. Joki laskee jyrkkärintaiseen Huoseuslampeen.

The channel is in the middle at the head of the rapids, after which the rapids turn left. There are several drops in the rapids. There is so little water in the summer that canoes must be floated over the driest sections. During floods the channel is in the middle, along the main stream. The river empties into steep-banked Huoseuslampi Pond.

72,5 km Koirakoski, I (II-)

Pitkä, mutkainen koskijakso. Väylä helposti nähtävissä. Loppuosalla väylä polveilee puolelta toiselle, matalaa. Tulvalla ei pohjakosketuksia.

A long, winding stretch of rapids. The channel is clearly evident. Near the end the channel is shallow and meanders from side to side. No touching bottom during floods. There is a slightly hidden lean-to on the right bank at the end of the rapids.

75,0 km Palokoski, I

Suoralinjainen koski, lopussa matalaa, varotta-va lähellä pintaa olevia kiviä. Väylä keskellä.

Straight rapids, shallow at the end, care should be taken to avoid rocks near the surface. The channel is in the middle.

76,5 km Inninkoski, I (II)

Koski on kolmiosainen. Yläosa laskee niskaltaan jyrkemmin kaartuen samalla jyrkästi vasempaan. Väylä on kapea ja kivinen. Keski-osa niskaltaan matalaa, väylä kaartaa voimakkaasti oikealla rannalle. Alempana on keskivirrassa suuri kallio, joka ohitetaan oikealta. Loppuosa matalaa, väylä vasemmassa reunassa siirtyen loppuosalla keskivirtaan. Matalaa ja pohjakosketuksia. Vasemalla puolella kaksi erillistä taukopaikkaa, joissa laavu, nuotiopaikka ja wc.

The rapids have three sections. The upper section has a steeper head and turns sharply to the left. The channel is narrow and rocky. The middle section has a low head and the channel curves sharply to the bank on the right. Lower there is large rock in the middle of the stream which should be bypassed on the right. The rest is shallow; the channel is on the left edge and shifts to the middle at the end. Shallow, with a probability of touching bottom. There are two separate rest stops on the left side which have a lean-to, campfire site, and WC.

78,5 km Lamminkoski, I (II-)

Kosken loppuosa s-mutkaa, jossa ajolinja ulkokuurveissa. Paikoitellen matalaa. Länsipuolella kulttuurihistoriallisesti merkittävä Ylivuoton kyläalue.

The end consists of an S-curve with the route following the outer edges of the curves. Shallow in places. The culturally and historically significant village of Ylivuotto lies on the west side.

80,5 km Kultakoski, I (II-)

Kolmiosainen helppo koski.

Easy rapids with three sections.



83,5 km Jauhokoski, I

87,5 km Leppikoski, I

Uomassa useita saaria, jotka ohitetaan vähän veden aikaan oikealta, lopussa pieni kynnyks.

There are several islands in the channel which should be bypassed on the right when the volume of water is small. There is a small drop at the end.

88,0 km Ämmäkoski, I

89,0 km Myllykoski, I

Kosken jälkeen laavu vasemmallä.

After the rapids there is a lean-to on the left.

Merilän alakoski, I

Ajolinja vasemmallä.

The route follows the left side.

Inkakoski, I

Kosken ylittää maantiesilta. Ajolinja kosken niskalla oikeassa reunassa, sillan jälkeen keskelle. Pohjakosketuksia.

The rapids pass under a highway bridge. The route follows the head of the rapids along the right edge, shifting to the middle after the bridge. There is a probability of touching bottom.

90,0 km Alavuotonkoski, I

97,5 km Vehkakoski, I

98,5 km Uumakoski, I

104,5 km Jokikokkonkoski, I

Kosken yläosassa vasemmalta rannalta vinosti ylävirtaan vanha ohjepato. Ajolinja niskalla oikeasta reunasta. Väylä kääntyy jyrkästi vasemmalle, kiertäen kivikarikon ja kääntyen lopussa keskelle. Kosken kohdalla joen etelärannalla kulttuurihistoriallisesti merkittävä Joki-Kokon kyläalue. Vasemmallä rannalla laavu ja wc.

In the upper section of the rapids there is an old dam positioned diagonally upriver from the left bank. The route follows the head along the right edge. The channel turns sharply left, circling rocks, and finally

shifts to the middle. The culturally and historically significant village of Joki-Kokko is located on the south bank of the river at the rapids. There is a lean-to and WC on the left bank.

106,0 km

Ylikiiminki-Hetekylä -tien (8361) sillan alitus.

The channel passes under the Ylikiiminki-Hetekylä highway (8361) bridge.

109,5 km Saarikoski, I

Ajolinja vasemmalta.

The route follows the left side.

114,5 km

Pitkä rauhallinen jokiosuus. Nuorittajoki yhtyy oikealta ja joki kaartaa jyrkästi vasempaan.

A long, peaceful stretch of river. Nuorittajoki River enters from the right and the river curves sharply to the left.

119,0 km Kirkkosaari

Kierretään vasenta reittiä. Koossaari, kierretään vasemmallä.

Bypassed along the left channel. Koossaari Island should be bypassed on the left.

121,5 km Jämsänköske, I

123,0 km Juopulinkoski, I (II-)

Kosken niskalla saaria ja ruovikkoa, pääuoma helposti havaittavissa ruovikon keskellä. Väylä polveilee virran oikean reunan ja keskilinjän välissä.

There are islands and cane-grass at the head of the rapids, the main channel is clearly evident in the middle of the cane-grass. The channel meanders between the right edge and the middle of the stream.

124,5 km Ylikiimingin kirkonkylä, Kalliikoski, I

Seuraa Juopulinkoskea. Alussa väylä oikeassa reunassa, josta kalliomuodostelman kohdalla keskelle helposti havaittavaan kieleen. Kirkkosaari.

After Juopulinkoski. First the channel is on the right edge; at the rock formation it shifts to the middle to a clearly evident tongue. Kirkkosaari Island.

Palokoski, I (II-)

Kosken alussa väylä vasemman rannan tuntumassa. Joki levenee ja koskessa useita kalliomuodostelmia sekä kaksi pientä saarta vasemmallä. Syvin väylä kiertää saaret vasemmalta. Kosken lopussa lähes koko joen

ylittävä kalliomuodostelma. Väylä molemmissa reunoissa.

At the beginning of the rapids the channel is near the left bank. The river widens and there are several rock formations in the rapids and two small islands on the left. The deepest channel bypasses the islands on the left. At the end of the rapids is a rock formation that nearly spans the entire river. There are channels on both sides.

128,5 km Ruuttikoski, I

Kosken niskalla saari, joka ohitetaan oikealta. Seuraa suvanto, jonka jälkeen kosken loppuosa. Väylä lopussa olevassa kynnöksessä keskellä, josta vasemmalle suvantoon.

There is an island at the head of the rapids which should be bypassed on the right. After that there is still water followed by the remainder of the rapids. The channel passes through the middle of a drop at the end of the rapids and turns left toward still water.

129,5 km Aittokoski, I (II) !

Koski on kaksiosainen. Yläosassa on saari, jonka vasemmalta ohittava väylä on padottu. Turvallinen laskuväylä oikeanpuoleisessa väylässä. Kosken niskalla koko uoman ylittää pohjapato, joka ohitetaan kantamalla kalusto sen yli. Seuraa mutka vasemmalle saaren taakse, jossa väylä vasemmassa reunassa. Joen ylittävä maantiesilta, jonka alla väylä kääntyy jyrkästi oikeaan reunaan, jota edelleen alas. Alosassa väylä kosken oikeaa reunaa. Lopussa joki levenee suvannoksi ja väylä mataloituu kiviseksi. Pohjakosketuksia ei voi välttää. Tulvavedellä laskuväylä koko kosken leveydeltä.

The rapids have two sections. There is an island in the upper section; the channel on the left side is dammed. The channel on the right side is safe to navigate. There is a submerged dam across the entire river at the head of the rapids; equipment must be carried over it. This is followed by a bend to the left behind an island, where the channel is on the left edge. The channel passes under a highway bridge; under the bridge the channel turns sharply to the right edge and continues downriver. The channel follows the right edge in the lower section of the rapids. At the end the river widens into still water and the channel becomes shallow and rocky. Touching bottom cannot be avoided. During floods the channel spans the entire river.

132,5 km Seluskankoski, I (II)

Laskuväylä edessä olevan saaren vasenta uoma. Niskalla karikko, jonka voi ohittaa molemmin puolin. Lopussa väylä keskellä sekä

pieni kynnys, jossa kapea kieli kivien välissä. Tulvalla koskessa muutama iso aalto. Saaressa oikealla rannalla laavu, nuotiopaikka, wc.

The channel follows the left side of the island ahead. There are rocks at the head, which can be bypassed on either side. At the end the channel is in the middle; there is a small drop with a narrow tongue between the rocks. During floods there are a few large waves in the rapids. There is a lean-to, campfire site, and WC on the island on the right bank.

138,0 km Mieskoski, I (II-)

Kosken niskalla pieni kynnys, jossa väylä vasemmassa reunassa. Ajolinja jatkuu edelleen vasemmalle. Tulvalla mukavan kokoista aaltoa.

There is a small drop at the head of the rapids, where the channel is on the left edge. The route continues to the left. There are sizeable waves during floods.

Holapankoski, I

Edessä olevan saaren vasemman puoleinen väylä. Laskureitti kosken vasemmassa reunassa. Oikean puoleinen väylä on kesällä laskukelvoton.

The channel bypasses the island ahead on the left. The channel follows the left edge of the rapids. The right side cannot be navigated in the summer.

Särkikoski, I

Helppo vähävetinen koski, laskureitti keskilinjassa. Pohjakosketuksia.

Easy rapids with a small volume of water; the channel is in the middle. There is a probability of touching bottom.



lisakankoski, I (II-)

Kosken niskalla väylä keskellä olevan karikon molemmin puolin. Loppuosa keskellä. Pohjakosketuksia.

At the head of the rapids the channel bypasses rocks in the middle on both sides. Thereafter the channel is in the middle. There is a probability of touching bottom.

142,0 km Pyykösenmäki, (II-)

Maantiesillan jälkeen laskureitti oikealle kiertäen oikealla olevan saaren. Tämän jälkeen matalaa. Vasemmallä rannalla taukopaikka ja koulu. Kosken loppuosa matalaa. Väylä

oikealla pienten saarten takana. Tulvalla laskureitti koko joen leveydeltä.

After the highway bridge the channel shifts to the right, bypassing the island on the right. Thereafter it is shallow. There is a rest stop and a school on the left bank. The rest of the rapids are shallow. The channel is on the right behind small islands. During floods the channel spans the entire river.

144,0 km Koitelinkoski, I (III-) !

Koskialue muodostuu useista saarista, joiden välissä joki virtaa. Joki haarautuu kolmeen väylään, joista turvallisin kulkee keskimmäisen väylän, Tulikurkun (I), kautta. Ajoväylä keskireittiä. Heti Tulikurkun jälkeen tulevasta suvannosta jatketaan heikosti havaittavaa oikeanpuoleista reittiä, Lussinhaaraa, pitkin. Keskimmäisen ja vasemmanpuoleisen reitin loppuosilla on könkäitä, joita on vaikea laskea kanoottiilla kääntämättä. Lussinhaaran keskivaiheilla on pieni kynnys, jossa on tulvalla stoppari vasemmassa reunassa. Kosken lopussa pieni terävä kynnys, joka lasketaan aivan oikeasta reunasta. Tulvalla voimakkaita stoppareita ja laskureittiä voi suositella ainoastaan kokeneille melojille ja siihen soveltuvalla kalustolla (aukkopeite tarpeen). Kesävedellä etuväylät kuivat. Kosken etukäteistutkimus suositeltavaa. Tulikurkun jälkeisestä pitkästä ja kapeasta Sahasaaresta. Koitelinkosken muissa uomissa koko kosken ylittävät kalliokynnykset. Uomien yli riippusillat. Rantautumispaikka Sahasaaren läntinen reuna Tunnelmatuvan kohdalla ennen siltaa ja koskea, toinen vaihtoehto Lussinhaarassa tuvan kohdalla Sahasaaren itärannalla. Alueella useita nuotiopaikkoja.

The rapids area consists of several islands between which the river flows. The river branches into three channels; the middle channel, Tulikurku (I), is the safest. The canoe route uses the center channel. Immediately after Tulikurku is still water, after which the route continues along the unclearly discernible right channel, Lussinhaara. There are waterfalls at the ends of the middle and left channels which are hard to navigate with a canoe without capsizing. There is a small drop midway along Lussinhaara, with a hole on the left side during floods. At the end of the rapids there is a small, sharp drop which should be navigated along the rightmost edge. During floods there are strong holes and the channel can only be recommended for experienced paddlers with suitable equipment (opening covers are necessary). In the summer the front channels are dry. Advance scouting

of the rapids is recommended. After Tulikurku is long, narrow Sahasaari Island. Koitelinkoski's other channels contain rock ledges across their entire width. Suspension bridges span the channels. There is a landing place on the west edge of Sahasaari Island opposite the Tunnelmatupa cabin before the bridge and rapids; another alternative is in Lussinhaara on the east bank of Sahasaari Island opposite the cabin. There are several campfire sites in the area.

Laurinkoski, I (II)

Ennen Laurinkoskea kaksi lyhyempää koskea, joissa laskureitti vasemmassa reunassa. Laurinkosken niskalla väylä on kallioiden välissä keskivirrassa. Oikeanpuoleisella rannalla mylly. Koski jatkuu erittäin kivisenä eikä selkeää laskureittiä ole. Kosken keski- ja loppuosassa kynnukset, jotka on ylittävä kantamalla.

Before Laurinkoski there are two shorter rapids where the route follows the left edge. At the head of Laurinkoski the channel passes between rocks in the middle of the stream. There is a mill on the right bank. Thereafter the rapids are very rocky and there is no clearly evident channel. There are drops in the middle and end sections of the rapids over which equipment must be carried.

Koskelankoski, I

150,0 km Kiimingin kirkonkylä

Maantiesillan vieressä laavu.

There is a lean-to next to the highway bridge.

152,0 km Vääräkoski, I (II)

Niskaltaan koski kääntyy ensin oikeaan, ajoväylä keskioikealta. Vasemmallä laidalla ohjapato vinosti rannalla olevaa sahaa kohden. Ajoväylä keskioikealla, alosassa keskellä. Lopussa joki kaartaa vasemmalle.

The head of the rapids first turns to the right; the route is right of center. There is a dam on the left side which extends diagonally toward a sawmill on the bank. The route is right of center, shifting to the middle in the lower section. At the end the river curves to the left.

154,5 km Mannilankoski, I (II-)

Korkealla vedellä keskiväylää, kesävedellä oikeanpuoleinen reitti saaren takaa.

The channel is in the middle during high water; in the summer the channel is on the right side behind the island.

Viihtanen, I

155,5 km Myllykoski, I

Lehtolankoski, I (II-)

Koskessa saari, joka ohitetaan oikealta, keskilinjassa.

There is an island in the rapids which should be bypassed on the right, using the middle of the channel.

Hettikoski, I

Koski on matala ja kivinen. Pohjakosketuksia ja kiviin takertumisia.

The rapids are shallow and rocky. There is a probability of touching bottom and getting caught in the rocks.

Tolpankoski, I (II-)

Niskalla ajolinja vasemmalla, rantakallioiden vieressä. Ajolinja keskiväylään, josta ajolinja oikealle.

The route at the head is on the left next to rocks by the bank. The route shifts to the center, then to the right.

Kanniaisenkoski, I (II-)

Ajolinja mutkittelee koskessa, reitti helposti löydettävissä.

The route winds through the rapids, but is clearly evident.

Venekoski, I

Ajoväylä vasemmassa reunassa.

The route is on the left edge.

Kontiokoski, I

Kosken niska keskeltä, jonka jälkeen edelleen keskilinjaa vasenta puolta. Lopussa matalaa, pohjakosketuksia.

The head of the rapids should be navigated in the middle, after which the channel is left of center. The end is shallow with a probability of touching bottom.

160,5 km Ylikoski sekä Puitin niva, I

164,0 km Piimäkoski, I

Joutennivan alapuolella kaksi saarta, Hanhisaari ja Käpysaari, jotka voi korkealla vedellä kiertää mistä välistä tahansa. Kesävedellä melottava väylä Tamppinkosken kautta.

There are two islands below Joutenniva, Hanhisaari and Käpysaari, which can be bypassed anywhere during high water. During the summer the paddling channel goes via Tamppinkoski.

Tamppinkoski, I (II)

Koski tekee s-mutkan oikealle. Ensimmäinen mutka ajolinja keskioikealla. Toisessa mutkassa ajolinja keskellä pintakivien lomitse. Koski on kesävedelläkin runsasvetinen.

The rapids make an S-curve to the right. In the first bend the route is right of center. In the second bend the route is in the middle between surface rocks. The rapids have a large volume of water even in the summer.

Majavakoski, I (II)

Niskalla ajolinja keskellä. Lopussa matalaa, väylä keskellä.

The route at the head is in the middle. The end is shallow; the channel is in the middle.

Peurakoski, I

Kosken kohdalla oleva saari on tulvalla laskettavissa molemmin puolin, kesävedellä vain vasen väylä auki!

The island in the rapids can be bypassed on both sides during floods, but during the summer only the left channel is open!!

169,0 km Jalonkoski, I (II)

Jalonkoskessa ajolinja keskellä, oikealle erkanee kapeampi väylä, Venäläisen väylä, joka on laskettavissa korkealla vedellä.

The route in Jalonkoski is in the middle. A narrower channel, Venäläisen väylä, exits to the right; it can be navigated during high water levels.

Rätykoski, I (II-)

Suora, niskaltaan matala koski. Keskiosaa vasenta reunaa, lopussa keskelle suurten pintakivien lomitse.

Straight rapids with a low head. In the middle section the channel follows the left edge, shifting to the center between large surface rocks at the end.

Jäniskoski, I (II)

Kurkelansaari ohitetaan vasemmalta saareen johtavan pukkisillan alta. Ajolinja keskellä. Kosken loppuosalla vasemmassa reunassa stoppari. Nelostien sillan alla ajoväylä oikean puoleisen siltapilarin vierestä. Lopussa koski mataloituu ja pohjakosketuksia ei voi välttää. Ajolinja lopussa oikealta. Mursunrannan taukopaikka vasemmalla rannalla; laavu, nuotiopaikka, wc.

The channel bypasses Kurkelansaari Island on the left, passing under a wooden bridge to the island. The route is in the middle. There is a hole at the left edge at the end of the rapids. The route passes under a highway bridge (route 4), staying close to the right bridge pillar. At the end the rapids become shallow and touching bottom cannot be avoided. At the end the route is on the right. The Mursunranta rest stop is on the left bank: it has a lean-to, campfire site, and WC.

Sämppinkoski, I (II)

Rautatiesillan kohdalla ajolinja keskellä. Laskuväylä polveilee joen keskilinjassa hyvin havaittavissa. Pohjolan opiston kohdalla pieni Tavastinköngäs, missä suurempaa aaltoa. Oikealla rannalla on rantautumispaikka ja laavu, mihin melonnan voi lopettaa, sillä seuraava koski, Alakoski, on kesävedellä laskukelvoton.

The route is in the middle under the railway bridge. The channel meanders along the middle of the river and is very evident. There are larger waves at the small Tavastinköngäs Falls near the Pohjolan Opisto college. There is a landing place and lean-to on the right bank, where the canoe trip can be ended, since the following rapids, Alakoski, cannot be navigated during summertime volumes of water.

Alakoski, I

Tulvalla laskuväylä koko leveydeltään, kesävedellä laskukelvoton.

The route spans the entire width of the river during floods, but the channel cannot be navigated during summertime volumes of water.

182,0 km Oulu-Kemi -tien (847) silta

Haukiputaan kirkonkylä, rantautumispaikka vasemmalla kirkon rannassa. Iso-Miehikkään saari oikealla jokisuulla; laavu ja nuotiopaikka.

182,0 km Oulu-Kemi highway (847) bridge

Haukipudas parish; there is a landing place on the left bank near the church. There is a lean-to and campfire site on Iso-Miehikäs Island on the right at the mouth of the river.

184,0 km Perämeri

184.0 km Gulf of Bothnia





KALASTUS

Kiiminkijokialue soveltuu hyvin rannalta tapahtuvaan uistin- ja erityisesti perhokalastukseen kevyillä heittokalastusvälineillä. Joen leveys vaihtelee 15-90 metriin ja se on kahlattava, sopivankokoinen joki. Vesi on humuspitoinen ja siten väritään ruskeahko. Kalojen ravintona on mm. monipuolinen hyönteistö.

Alkukesällä jokeen nousee meritaimenta (alamitta 50 cm) ja lohta (alamitta 60 cm). Lisäksi luontaisia kaloja ovat harjus (alamitta 35 cm), hauki ja ahven. Joessa on 10 erityiskalastuskoskea, joihin pyyntikaudella istutetaan touko-heinäkuun aikana runsaasti pyyntikokoista taimenta (alamitta 40 cm).

Kalastusluvut

Kiiminkijoella on käytössä yhteisvielehupa, joka oikeuttaa kalastamaan perholla ja uistimella kaikkia kalalajeja koko joen pääuomassa Puolangan Kivarinjärvestä Haukiputaan jokisuulle asti yhteensä noin 170 km:n matkalla.

Yhteisvielehuvan lisäksi 18-64 -vuotiailla pitää olla voimassa oleva valtion kalastuskortti. Alle 12-vuotias ei tarvitse kalastuslupia. Läänikohtainen viehekalastuskortti ei oikeuta kalastamaan Kiiminkijoessa, koska Kiiminkijoki on lohi- ja siikapitoinen virtavesi (kalastuslaki8§). Poikkeuksen muodostavat järvilaa-

jentumat (Kaihlanen, Hako-, Juorkuna-, Mätäs- ja Hamarinjärvi) Utajärven kunnassa.

Luvanmyyntipaikat

Alueella kalastuslupia myyvät tietyt huoltoasemat, kioskit, kaupalliikkeet ja matkailukohteet. Luvanmyyntipisteistä on luettelo kiiminkijoen verkkosivustolla www.kiiminkijoki.fi. Luvan voit myös hankkia sivustolta: www.kalastamaan.com.

Rauhoitukset ja valvonta

Kiiminkijoen kalastusalue on kielletty verkkokalastuksen Kiiminkijoen pääuomassa (Kivarinjärvestä merirajaan) avovedenaikana sunnuntaista klo 18.00 torstaihin klo 18.00. Sallittu verkon silmäkoon solmuväli Kiiminkijoessa on 50 mm. Lohta ja taimenta ei saa pyytää verkoilla.

Kiiminkijoella sovelletaan kaikkia Suomen kalastuslakiin perustuvia rajoituksia, alamittoja ja rauhoitusaikoja. Syöttikoukkukalastus on kielletty koski- ja virtauspaikoissa, alamittainen kala on laskettava viipymättä taikaisin veteen elvyttään. Kalastusta koskevien säännösten ja määräysten noudattamista valvovat poliisi, kalastusviranomaiset ja kalastuksen valvojat.

Erityskoskikalastusalueet

Kalliuskoski

Luonnonkaunis erämaahenkinen koskialue Puolangan alueella. Hyvin varustettu laavupaikka etelärannalla komean könkään kohdalla. Rantautuminen vesiretkelijöille ehdottomasti sillan yläpuolella olevan suvannon etelärannalle sillan alapuolella olevan könkään takia. Kalastus on mahdollista joen molemmilta puolin.

Kurimonkoski

Erämaahenkinen koskialue Utajärven alueella. Hyvin varustettu laavupaikka pohjoisrannalla sekä kota koskialueen päättyessä pohjoisrannalla. Kalastus vain pohjoisrannalta, koskialue matalahko, hyvä kahlata. Rantautumispaikka ja hyvä vesillelaskupaikka sillan jälkeen pohjoisrannalla.

Inninkoski

Erämaahenkinen koskialue Ylikiimingin Ylivuoton kylän alueella. Kaksi hyvin varustettua laavupaikkaa. Kalastus joen länsirannalta. Koskialueet melko matalia, soveltuvat hyvin perhokalastukseen.

Myllykoski

Luonnonkaunis koski/suvantoalue Ylikiimingin Alavuoton kylän lähellä. Hyvin varusteltu laavupaikka joen länsirannalla. Soveltuu hyvin heittovapakalastukseen.

Jokikokkoski

Ylikiimingin Jokikokon kylällä. Lyhyt koskialue soveltuu hyvin heittovapakalastukseen, kohteessa myös heittolaituri. Vesiretkelijöille hyvä kalastusreitti välillä Jokikokkoski - Ylikiiminki, jossa jokialueen pituus noin 20 km. Matkan varrella useita virta- ja nivapaikkoja.

Juopulinkoski

Ylikiimingin kirkonkylän läheisyydessä oleva 800 m pitkä koskikalastusalue. Matala, hyvä kahlata, soveltuu perhokalastukseen.

Aittokoski

Ylikiimingin Vesalan kylän läheisyydessä oleva koskikalastusalue, koskialueen pituus noin 1 km. Matala, soveltuu hyvin perhokalastukseen.

Koitelinkoski


Erittäin kaunis koskialue Kiimingissä. Alueella useita saaria joihin pääsee riippusiltoja pitkin. Useita tulentelekoipaikkoja. Soveltuu erinomaisesti kalastuskohteeksi perheille. Kiiminkiin matkaa 4 km, Ouluun noin 24 km.

Venekoski

Tunnettu koskikalastusalue Kiimingin Alakylän läheisyydessä, koskialueen pituus noin 1,5 km. Hyvä kohde niin perhokalastajille kuin heittovapakalastajillekin. Koskesta saadaan useita merilohia vuosittain.

Sämppikoski

Haukiputaan keskustan läheisyydessä oleva noin 3 km pitkä koskialue. Matala, soveltuu hyvin perho- sekä heittovapakalastukseen. Joen parasta lohenkalastusalueita, koskesta saadaan kymmeniä merilohia ja meritaimenia vuosittain. Hyvin varustettu laavupaikka joen pohjoisrannalla Santtusaassa.



FISHING

The Kiiminkijoki River area is well suited for casting and especially fly-fishing from the banks of the river with a lightweight rod and reel. The width of the river varies between 15–90 meters and is suitably deep for wading. The water is light brown in color due to its humus content. The fish feed on a rich variety of insects.

Brown trout (minimum length 50 cm) and salmon (minimum length 60 cm) rise upriver in early summer. Other native fish include grayling (minimum length 35 cm), pike, and perch. The river contains 10 special fishing rapids which are stocked with a large amount of catchable-size trout (minimum length 40 cm) during the fishing season in May–July.

Fishing licenses

Fishing is allowed in the Kiiminkijoki River with a fishing license which allows anglers to catch all species of fish with a lure or fly along the 170-km main course of the river from Kivarinjärvi in Puolanka to the mouth of the river in Haukipudas.

In addition to a fishing license, 18–64-year-olds need to pay a national fishing management fee. Children under 12 years of age do not need a fishing license. A provincial lure fishing fee does not suffice for fishing in the Kiiminkijoki River, because the Kiiminkijoki River

is a salmon- and whitefish-rich running body of water (Fishing Act § 8). Lakes along the river (Kaihlanen, Hakojärvi, Juorkunajärvi, Mätäsjärvi, and Hamarinjärvi) in the municipality of Utajärvi are an exception.

License sales points

Fishing licenses are sold in the area by certain service stations, kiosks, shops, and tourism destinations. License sales points are listed on the Kiiminkijoki River web pages at www.kiiminkijoki.fi. A license can also be purchased online at www.kalastamaan.com.

Restrictions and enforcement

The Kiiminkijoki River fishing area has prohibited net fishing along the main course of the river (from Kivarinjärvi to the mouth of the river) during open water from 18:00 Sunday to 18:00 Thursday. The mesh size of nets used in the Kiiminkijoki River is 50 mm. Salmon and trout may not be caught with a net.

All restrictions, minimum sizes, and off-season periods based on Finland's Fishing Act apply to the Kiiminkijoki River. Fishing with a baited hook and line is forbidden in rapids and strong-flowing sections of the river; undersized fish must be revived and released without delay. Fishing rules and regulations are enforced by the police, fishing authorities, and fishing wardens.



Special rapids fishing areas

Kalliuskoski

A scenic, wilderness rapids area in Puolanka. There is a well-furnished lean-to area on the south bank next to a beautiful waterfall. Because of the waterfall below the bridge, water travelers should definitely go ashore on the south bank of the still water above the bridge. It is possible to fish from both banks of the river.

Kurimonkoski

A wilderness rapids area in Utajärvi. There is a well-furnished lean-to area on the north bank and a shelter on the north bank at the end of the rapids. Fishing is possible only from the north bank; the rapids are shallow and easy to wade. There is a place to land and a good launching place on the north bank below the bridge.

Inninkoski

A wilderness rapids area in the village of Vuotto in Ylikiiminki. There are two well-furnished lean-to areas. Fishing is possible from the west bank of the river. The rapids areas are quite shallow and very suitable for fly-fishing.

Myllykoski

A scenic rapids/still water area near the village of Alavuotto in Ylikiiminki. There is a well-furnished lean-to area on the west bank of the river. Very suitable for fishing with a rod and reel.

Jokikokonkoski

Located in the village of Jokikokko in Ylikiiminki. The short rapids area is well suited for fishing with a rod and reel; there is also a fishing jetty on the bank. Water travelers will find the 20-km stretch of the river from Jokikokonkoski to Ylikiiminki good for fishing.

There are several strong-flowing stretches of river along the way.

Juopulinkoski

An 800-meter-long rapids fishing area near Ylikiiminki parish. Shallow, easy to wade, and suitable for fly-fishing.

Aitokoski

A rapids fishing area about 1 km long near the village of Vesala in Ylikiiminki. Shallow, very suitable for fly-fishing.

Koitelinkoski

A very beautiful rapids area in Kiiminki. There are several islands in the area which are accessible by suspension bridges. There are several campfire sites. Very suitable for fishing for the whole family. Only 4 km to Kiiminki and 24 km to Oulu.

Venekoski


A well-known rapids fishing area near the village of Alakylä in Kiiminki; the rapids are about 1.5 km long. A good place for both fly-fishers and anglers with rods and reels. Many salmon are caught here every year.

Sämppikoski

Three-kilometer-long rapids near the center of Haukipudas. Shallow and very suitable for fly-fishing and fishing with a rod and reel. This is the river's best salmon fishing area—tens of salmon and brown trout are caught in these rapids every year. There is a well-furnished lean-to area on Santtusaari Island on the north side of the river.

MATKAILUPALVELUT

Tourism services



Yhteystiedot

1

Askan erämajat

+358 40 866 7817
Pudasjärventie 217, 89200 Puolanka
Info@aska.fi
www.aska.fi

2

Auhon Lomaranta

+358 40 5573789
Pekkalantie 6, 89200 Puolanka
tapio.heikkinen@heikkinenoy.inet.fi
www.asuntojamokki.fi

3

Backwood Action

+358 400 686 382
info@bacwoodaction.fi
www.backwoodaction.fi

4

BEST WESTERN Hotel Samantta

+358 8 34 34 24
Välitie 1, 90830 Haukipudas
myynti@samantta.fi
www.samantta.fi

5

Eräkontio

Näätämentie 10, 90900 Kiiminki
+358 40 5401100
info@erakontio.fi
www.erakontio.fi

6

Eventours

+358 40 7611 466
Mannenkatu 1, 90130 Oulu
sales@eventours.fi
www.eventours.fi

7

Go Arctic!

+358 44 0224060
Nahkatehtaankatu 6, 90100 Oulu
info@goarctic.fi
www.goarctic.fi

8

Kiimingin Grilli

+358 816 1097
Isoahontie 1, 90900 Kiiminki
grilli@kiimingigrilli.fi
www.kiimingigrilli.fi

9

Kiiminkijoen Virvatuli

+358 40 719 1507
Porkkalantie 82, 91300 Ylikiiminki
veijo.pelkonen@nic.fi
www.saunalahti.fi/veijopel

10 Kivijärven Porokämpä
+ 358 45 67 37 127
Kivijärventie 1201, 91300 Ylikiiminki
info@porokamppa.com
www.porokamppa.com

11 Koitelin Residenssi
+358 40 570 2542
Ylikyläntie 180, 90900 Kiiminki
pete.luukkonen@dnainternet.net
www.residenssi.com

12 Konffa Oy
+358 10 2926 500
Kirkkokatu 7, 1 krs., 90100 Oulu
info@konffa.fi
www.konffa.fi

13 Lomakoti Onnela
+358 40 837 4445
Saarikankaantie 5, 90830 Haukipudas
info@lomakotionnela.fi
www.lomakotionnela.fi

14 Maatilamatkailu Haarahiltunen
+358 40 575 1052
Pikkuahontie 94, 91300 Ylikiiminki
saini.marttila@luukku.com

15 Matkakeskus Suppa
+358 8 554 5500
Jaakonjärventie 2, 91670 Rokua
info@suppatravel.fi
www.suppatravel.fi

16 Ollikainen Oy
+358 10 4254 700
Terveystie 2, 90900 Kiiminki
info@ollikainen.fi
www.ollikainen.fi

17 Oulun Matkailu Oy
+358 400 439 368
info@ouluon.fi
www.ouluon.fi

18 Paljakka
+358 8 755 120
Paljakkakeskus, 89140 Kotila
info@paljakka.fi
www.paljakka.fi

19 Pohjolan Kanootti
+358 400 680 494
Melojantie 32 90830 Haukipudas
jussi.riihinen@pohjolankanootti.fi
www.pohjolankanootti.fi

20 Puolangan Monipalvelu ja Caravan
+358 500 282 884
Pudasjärventie 1, 89200 Puolanka
tarmo.rautiainen@luukku.com
www.puolanganmajoitus.fi

21 Puolanka Camping
+358 8751096
Leiritie 1, 89200 Puolanka
ylitalo89@hotmail.com
www.puolankacamping.fi

22 Rekihoivi
+358 50 038 3678
Perjäkantie 19, 91630 Juorkuna
info@rekihoivi.fi
www.rekihoivi.com

23 Syötteen Eräpalvelut
+358 50 5286441
Oksanperäntie 32, 93280 Syöte
janne.maatta@syotteenerapalvelut.fi
www.syotteenerapalvelut.fi

24 Virpiniemen Liikuntaopisto
+ 358 8 5614 200
Hiihtomajantie 27, 90810 Kiviniemi
Info@virpiniemi.fi
www.virpiniemi.fi

25 Vuoton Joutsen Luontomatkailupalvelut
+ 358 400 1830 35
Puolangantie 2415, 91300 Ylikiiminki
info@vuotonjoutsen.com
www.vuotonjoutsen.com

Palvelut

	1	2	3	4	5	6	7	8	9	10	11	12	13	14	15	16	17	18	19	20	21	22	23	24	25	
A	X	X	X	X	X				X	X	X		X	X	X			X		X	X	X	X	X	X	
B	X			X		X	X		X	X	X	X	X		X			X					X	X	X	
C	X		X			X	X		X	X	X				X			X	X					X	X	X
D	X	X		X		X	X	X	X	X			X		X			X					X	X	X	
E	X		X	X		X	X	X	X	X			X		X			X					X	X	X	X
F	X		X		X				X						X			X	X			X		X		X
G					X										X	X		X								

A Majoitus
Lodging

B Kokouspalvelut
Meeting services

C Ohjelmalvelu/ Ohjattu toiminta
Adventure services Guided activities

D Juhlat
Festive occasions

E Ruokailu Ravintola
Food Restaurants

F Kaluston vuokraus
Equipment rental

G Matkailijan kaupalliset palvelut
Commercial tourist services



ELÄMYKSIÄ KIIMINKIJOELLA

Kiiminkijoki.fi

ERÄKONTIO

Eränkävijän paras kaveri

www.erakontio.fi

